

СОГЛАСОВАНО
Начальник
ОГИБДД ОМВД России по г. Усинску

М.П. (подпись)

М.А. Игошин

« 30 » 06 20 21 г.

УТВЕРЖДАЮ
Директор
МАОУ СОШ 3 УИОП г. Усинска

М.П. (подпись)

Н.В. Акулова

« 16 » 06 20 21 г.

СОГЛАСОВАНО
Начальник
отдела транспорта и связи администрации
МО ГО «Усинск»

М.П. (подпись)

В.Е. Старьгин

« 15 » 06 20 21 г.

ПАСПОРТ

дорожной безопасности

Муниципального автономного общеобразовательного учреждения

«Средняя общеобразовательная школа № 3

с углубленным изучением отдельных предметов» г. Усинска

Общие сведения

Муниципальное автономное общеобразовательное учреждение «Средняя общеобразовательная школа № 3 с углубленным изучением отдельных предметов» г. Усинска

Тип ОО: общеобразовательная

Юридический адрес: Республика Коми, г. Усинск. ул. Строителей, д. 10

Фактический адрес: Республика Коми, г. Усинск. ул. Строителей, д. 10

Руководитель ОО:

Директор

Акулова Наталья Владимировна
раб.тел. 8(82144) 42107 доб.102

Заместитель директора
по учебной работе

Петрова Татьяна Александровна
раб.тел. 8(82144) 42107 доб.108

Заместитель директора
по воспитательной работе

Ускова Елена Александровна
раб.тел 8(82144) 42107 доб.105

Ответственный работник
Управления образования
администрации МО ГО
«Усинск»

Руководитель службы охраны труда ОХБДОО
Курмашева Лилия Маратовна
раб.тел. 8(82144)49281,
(моб.тел.) 89121597012

Ответственный от
ОГИБДД ОМВД России по
г.Усинску

Инспектор ДПС
Карманова Оксана Владимировна
8(82144)54495

Ответственный работник
за мероприятия по
профилактике
детского травматизма в
ОО

И.о.заместителя директора по безопасности
Галлямова Марина Александровна
раб.тел. 8(82144) 42107, доб.103,

Отдел транспорта и связи
администрации МО ГО
«Усинск»

Специалист
8(82144)28130(131)

Количество воспитанников/учащихся – 912 чел.

Наличие уголка по БДД: уголок по БДД находится на первом этаже рекреации кабинетов труда и ОБЖ

Наличие класса по БДД: класс находится на первом этаже, кабинет № 105

Наличие автогородка (площадки) по БДД: имеется мини-улица на первом этаже рекреации кабинетов труда и ОБЖ, передвижная мини-улица на втором этаже рекреации, а также на школьном дворе

Наличие автобуса в ОО: Нет

Время занятий в ОО:

1 смена: 8:00 – 15.05

2 смена: 13:30 – 17.40 (Начальная школа)

Телефоны оперативных служб:

- ОМВД РФ по г.Усинску телефон: 02, 54-4-58 (моб. тел. № 020);
- Отделение УФСБ РФ по РК в г. Усинске телефон: 27-8-58;
- Усинский пожарно-спасательный гарнизон телефон: 01(моб.тел. 112);
- Скорая помощь телефон: 03 (моб.тел. 030);
- ОГИБДД ОМВД России по г. Усинску телефон: 20332(117),
- Отдел промышленности и дорожного хозяйства администрации МО ГО «Усинск» телефон: 28130(125).

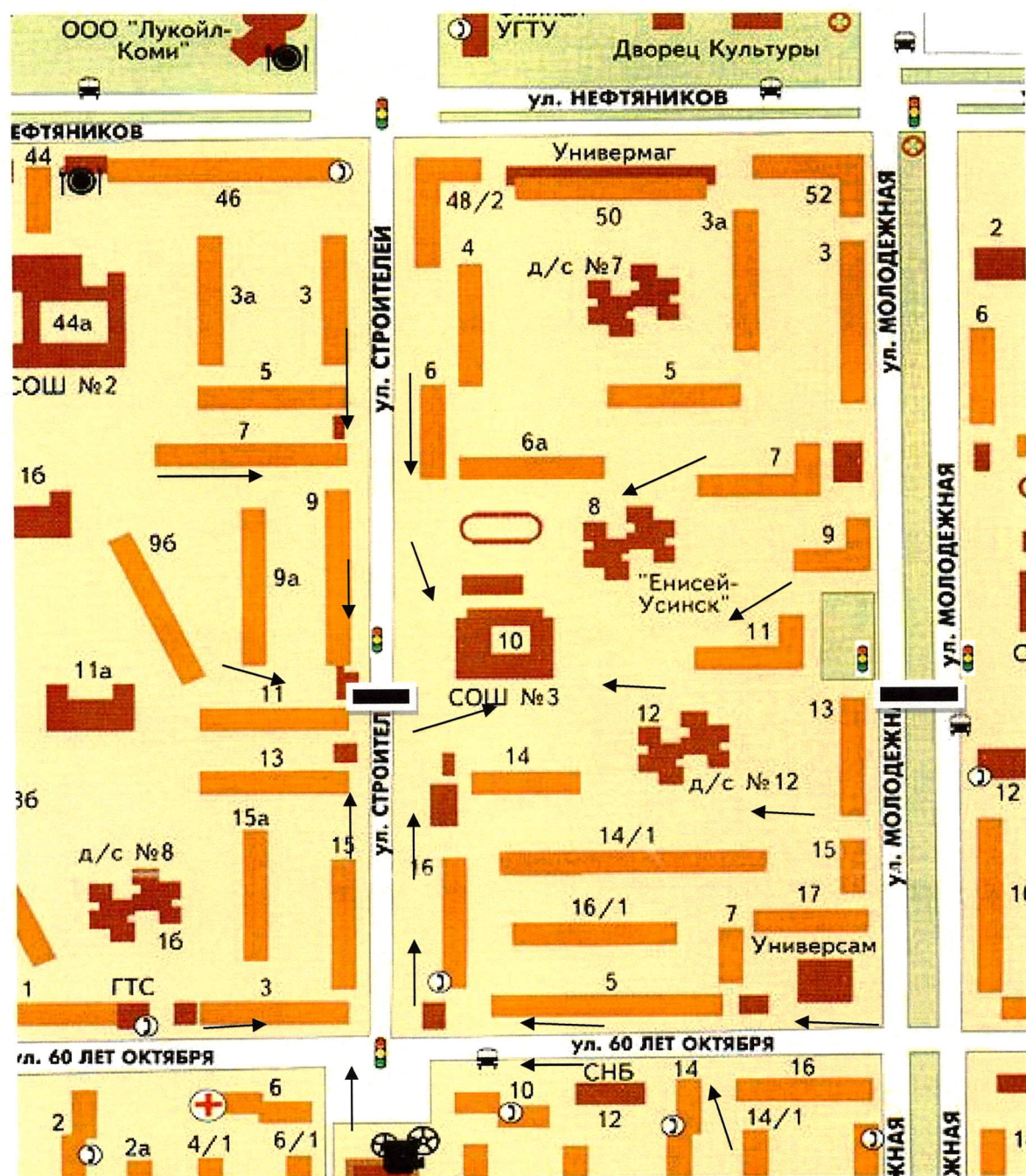
Содержание





1. План-схемы образовательной организации:

- 1.1 район расположения образовательной организации, пути движения транспортных средств и детей (воспитанников/учащихся);
- 1.2 организация дорожного движения в непосредственной близости от образовательной организации с размещением соответствующих технических средств, маршруты движения воспитанников/учащихся и расположение парковочных мест;
- 1.3 маршрут движения организованных групп воспитанников/учащихся от образовательной организации к кинотеатру «Томлун»;
- 1.4 маршрут движения организованных групп воспитанников/учащихся от образовательной организации к Усинскому дворцу культуры;
- 1.5 маршрут движения организованных групп воспитанников/учащихся от образовательной организации к городскому плавательному бассейну;
- 1.6 маршрут движения организованных групп воспитанников/учащихся от образовательной организации к Музею боевой и трудовой славы (ул. Возейская, д. 3а);
- 1.7 маршрут движения организованных групп воспитанников/учащихся от образовательной организации к МБОУ ДОД «ДЮСШ» (КСК «Нефтяник») и городскому стадиону имени Ю.А. Спиридонова.
- 1.8 маршрут движения организованных групп воспитанников/учащихся от образовательной организации к детской библиотеке.
- 1.9 маршрут движения организованных групп воспитанников/учащихся от образовательной организации к МБОУДОД ЦДОД.
- 1.10 маршрут движения организованных групп воспитанников/учащихся от образовательной организации к пожарной части г. Усинска
- 1.11 маршрут движения организованных групп воспитанников/учащихся от образовательной организации к зоне отдыха «Тропа здоровья»

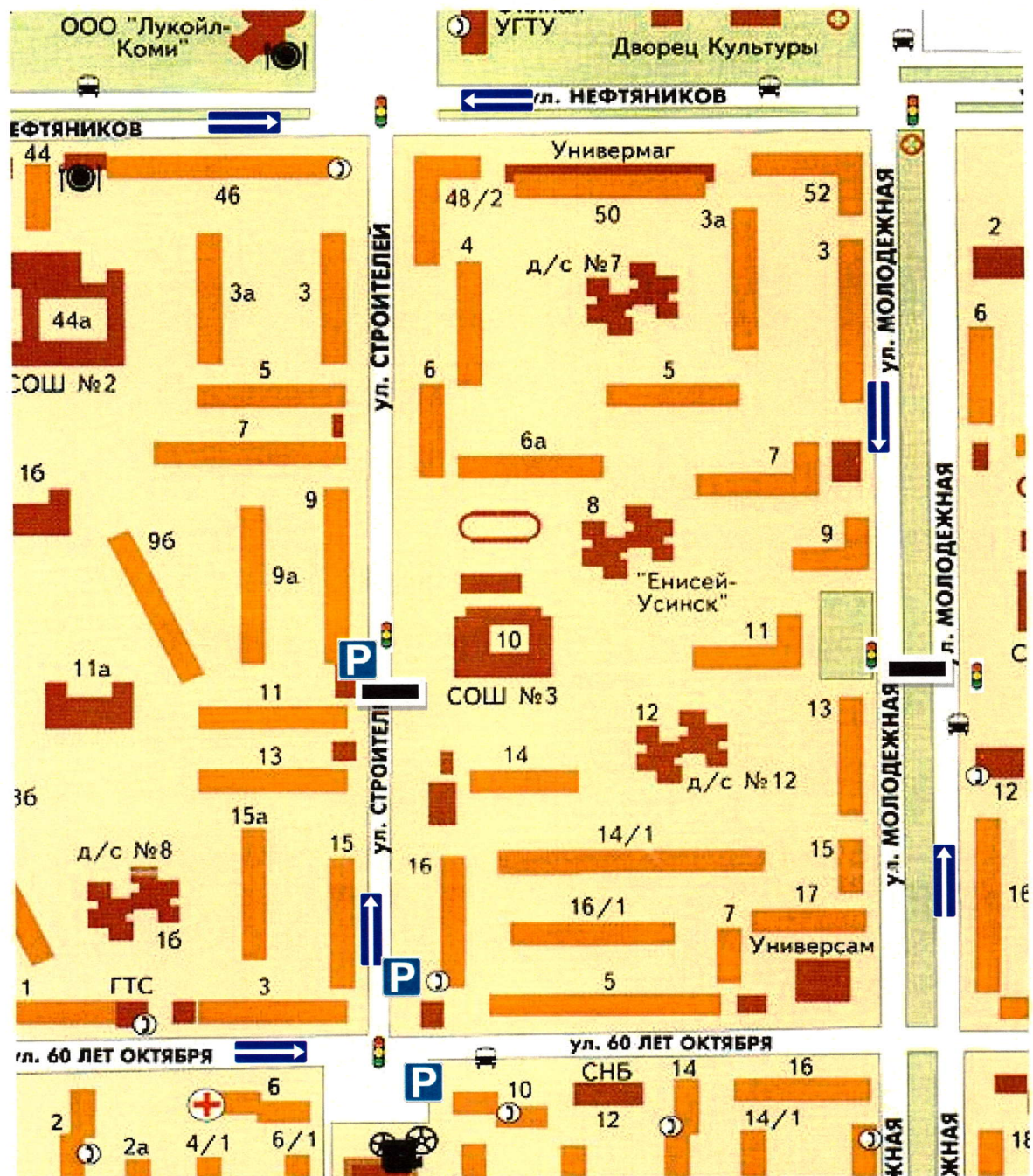
1. План-схемы ОО.




1.1. План-схема район расположения образовательной организации, пути движения транспортных средств и (воспитанников/учащихся)



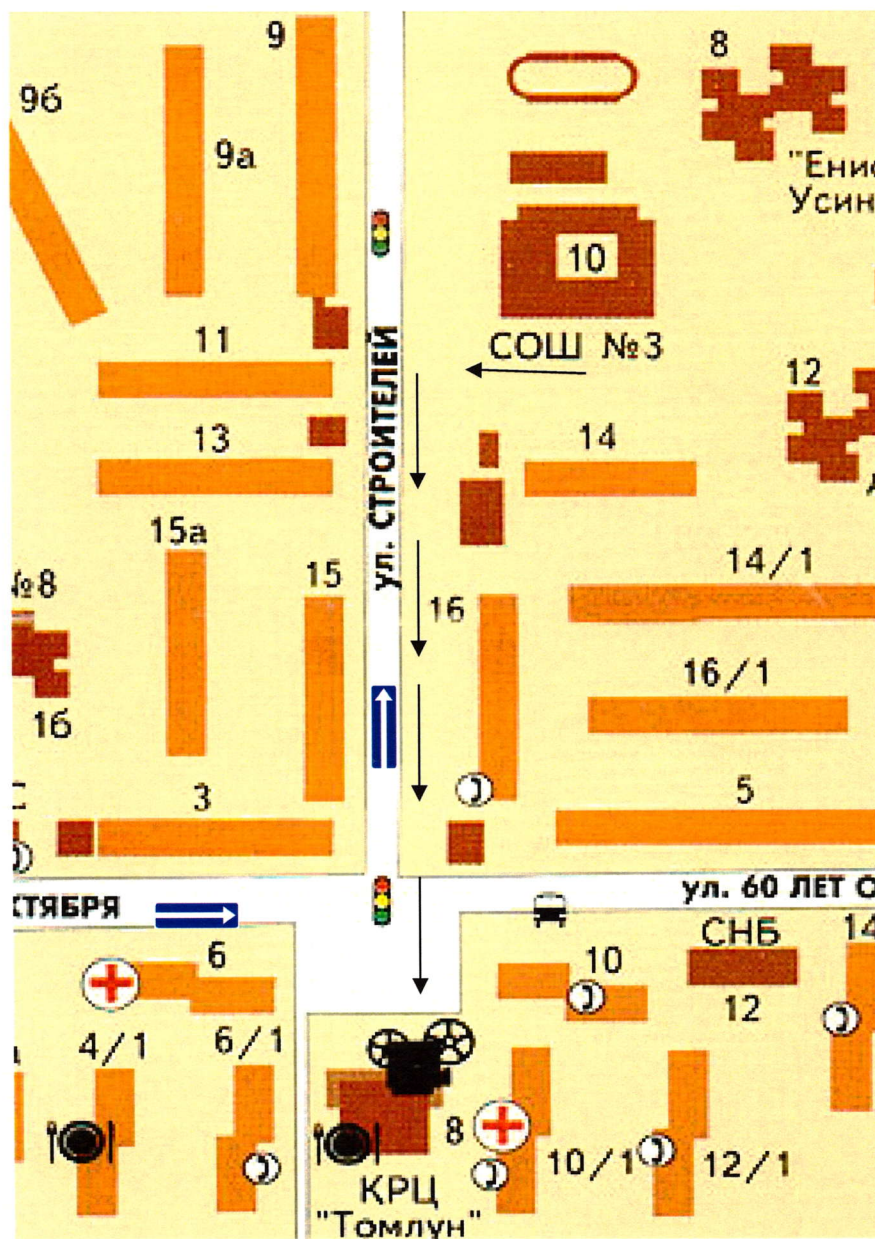
-  - Светофор
-  - Направление безопасного движения учащихся в ОО
-  - Искусственная неровность «Лежачий полицейский»
-  - Направление движения транспортных средств





1.2. Схема организации дорожного движения в непосредственной близости от образовательной организации с размещением соответствующих технических средств, маршруты движения воспитанников/учащихся и расположение парковочных мест.



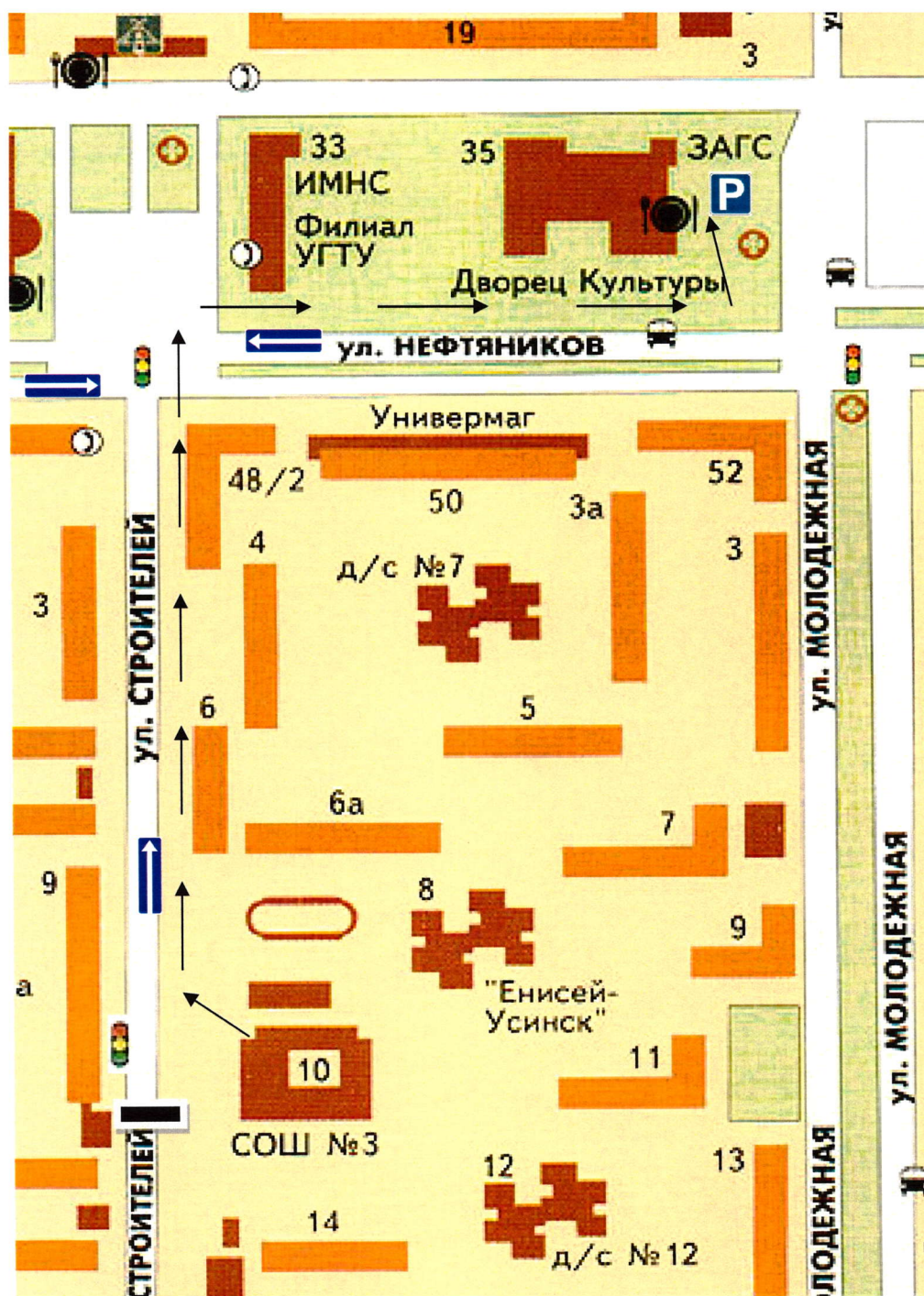
- P** - Парковочные места
-  - Светофор
-  - Искусственная неровность «Лежащий полицейский»
-  - Направление движения транспортных средств

1.3. Маршрут движения организованных групп воспитанников/учащихся от образовательной организации к кинотеатру «Томлун»



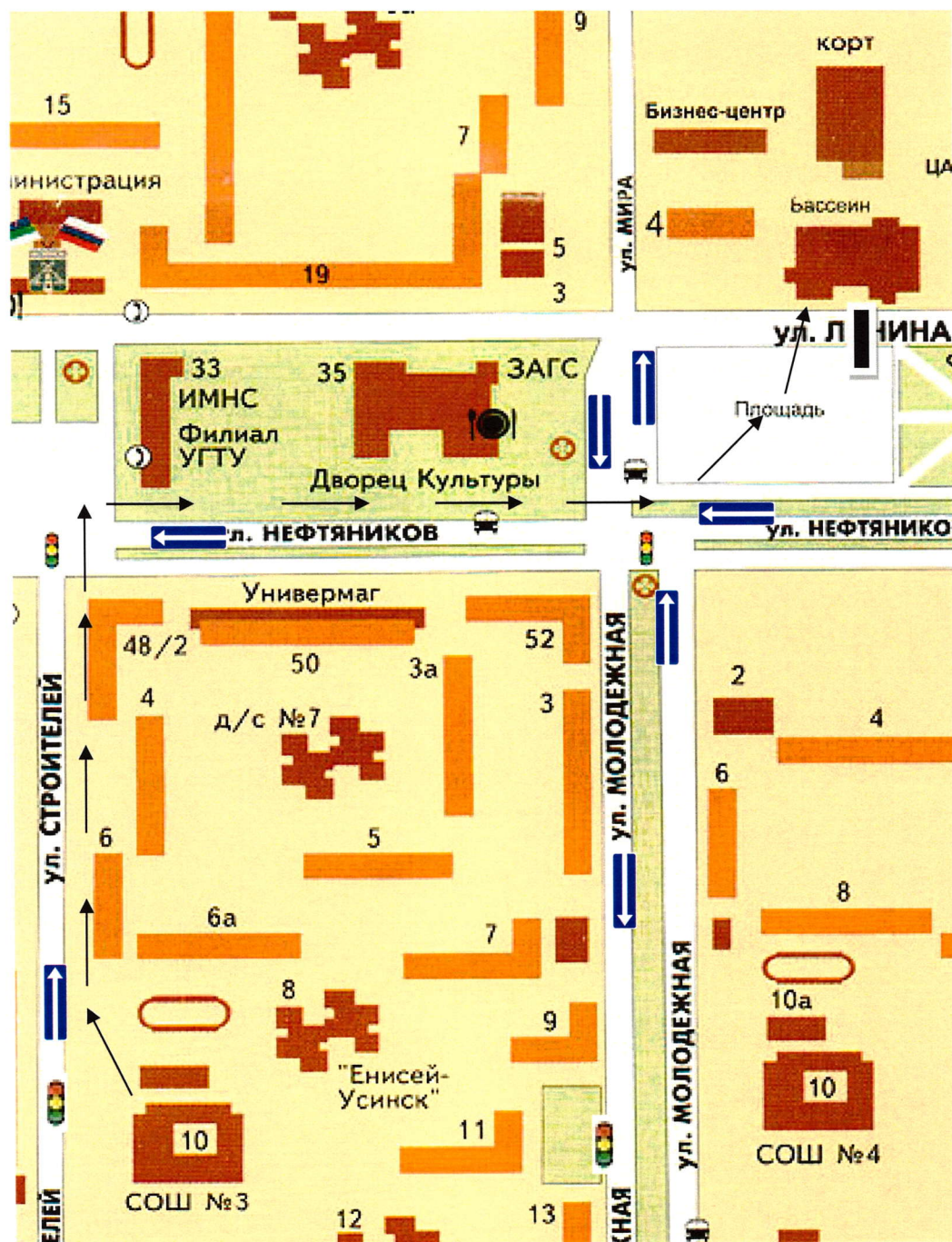
-  - Направление безопасного движения группы детей
-  - Светофор
-  - Искусственная неровность «Лежачий полицейский»
-  - Направление движения транспортных средств

1.4. Маршрут движения организованных групп воспитанников/учащихся от образовательной организации к Усинскому дворцу культуры



- ↑ - Направление безопасного движения группы детей
- 🚦 - Светофор
- ▬ - Искусственная неровность «Лежачий полицейский»
- ⇨ - Направление движения транспортных средств

1.5. Маршрут движения организованных групп детей от образовательной организации к городскому плавательному бассейну



- Направление безопасного движения группы детей



- Светофор

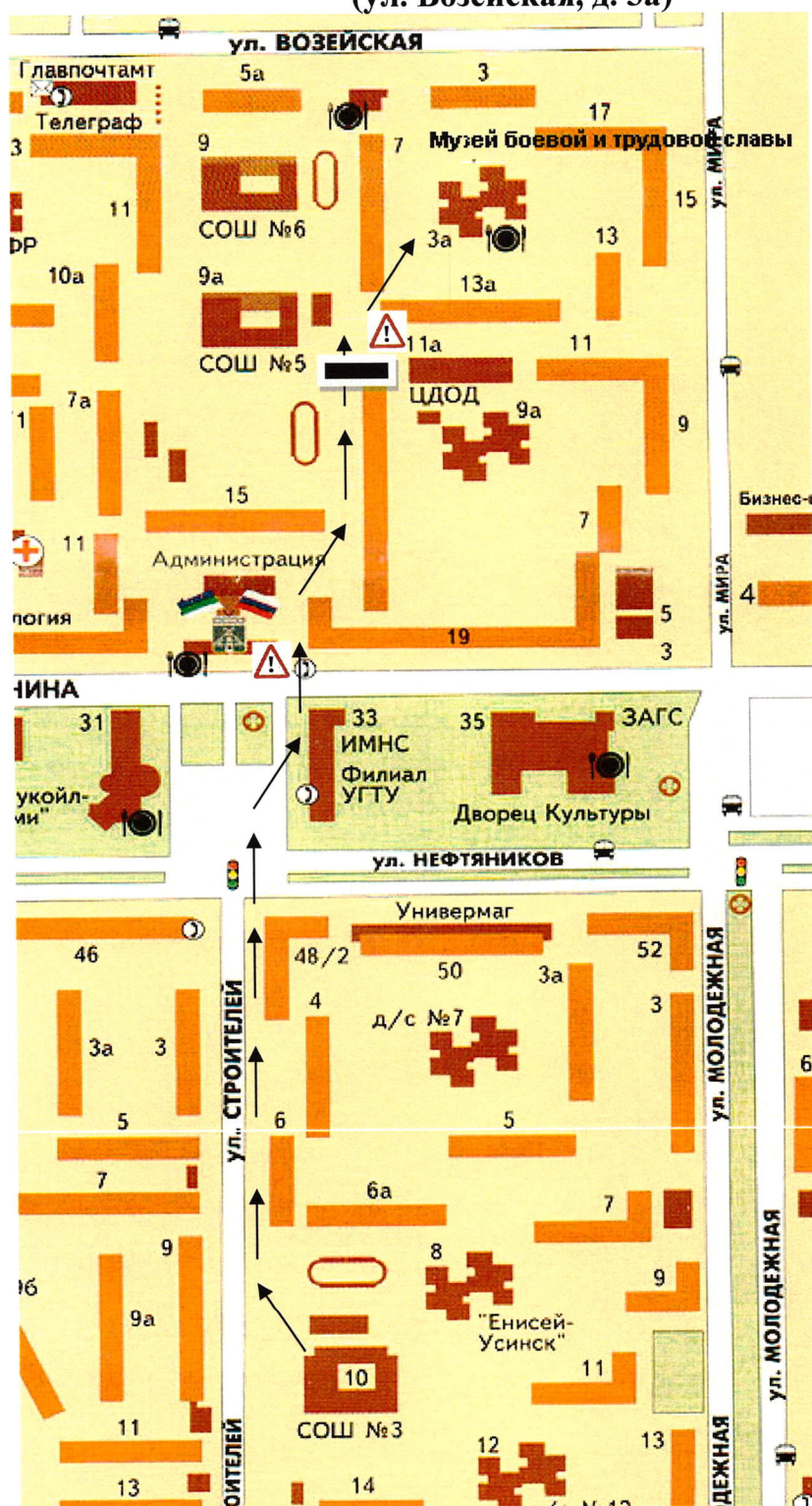







- Искусственная неровность «Лежачий полицейский»



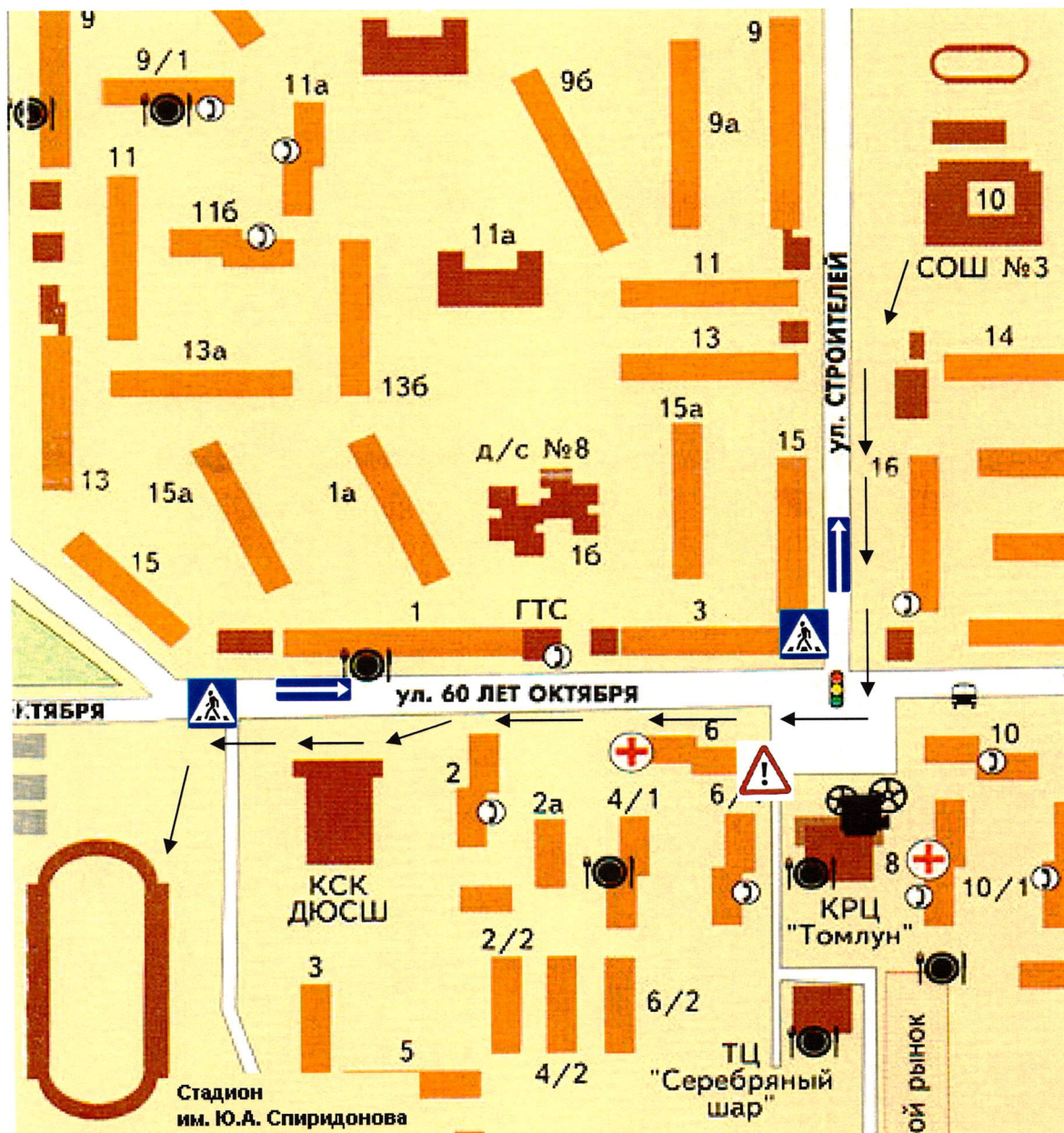
- Направление движения транспортных средств







1.6. Маршрут движения организованных групп воспитанников/учащихся от образовательной организации к Музею боевой и трудовой славы (ул. Возейская, д. 3а)



-  - Направление безопасного движения группы детей
-  - Светофор
-  - Опасное место (нерегулируемый пешеходный переход)
-  - Искусственная неровность «Лежащий полицейский»
-  - Направление движения транспортных средств






1.7. Маршрут движения организованных групп воспитанников/учащихся от образовательной организации к МБОУ ДОД «ДЮСШ» (КСК «Нефтяник») и городскому стадиону имени Ю.А. Спиридонова.



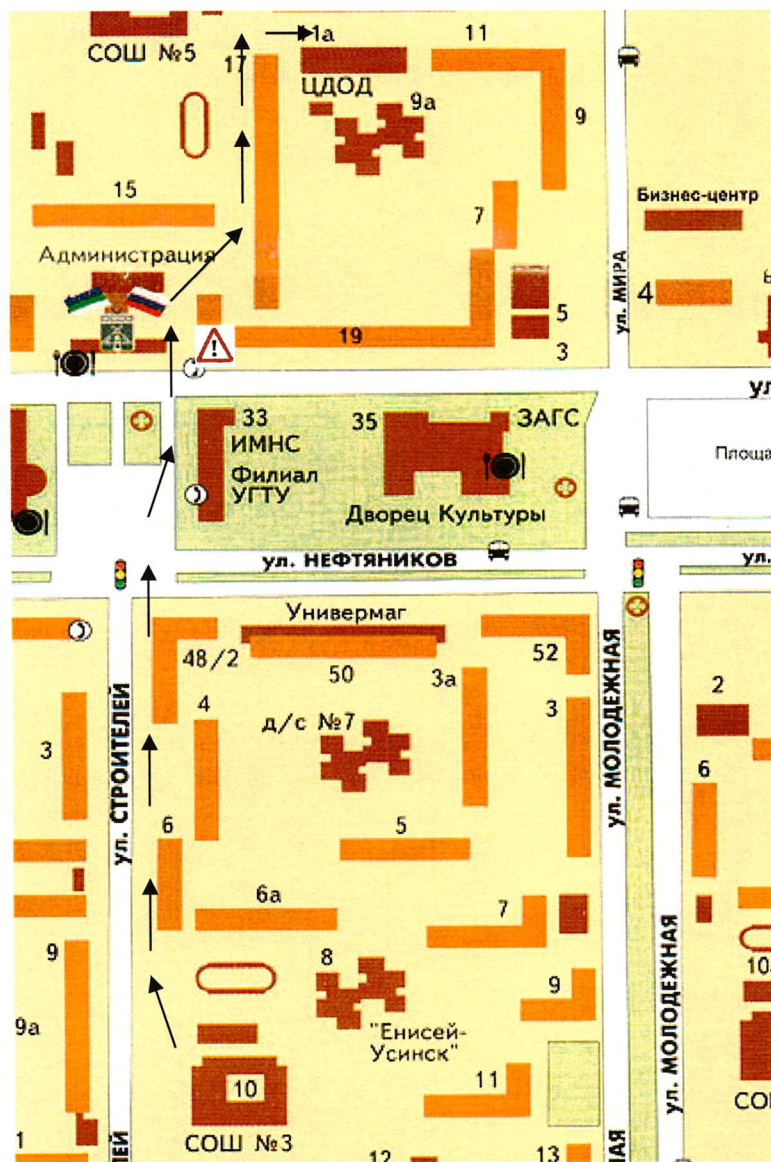
-  - Направление безопасного движения группы детей
-  - Светофор
-  - Искусственная неровность «Лежащий полицейский»
-  - Направление движения транспортных средств
-  - Опасное место (нерегулируемый пешеходный переход)
-  - Пешеходный переход






1.8. Маршрут движения организованных групп воспитанников/учащихся от образовательной организации к детской библиотеке (ул. Возейская д. 3)



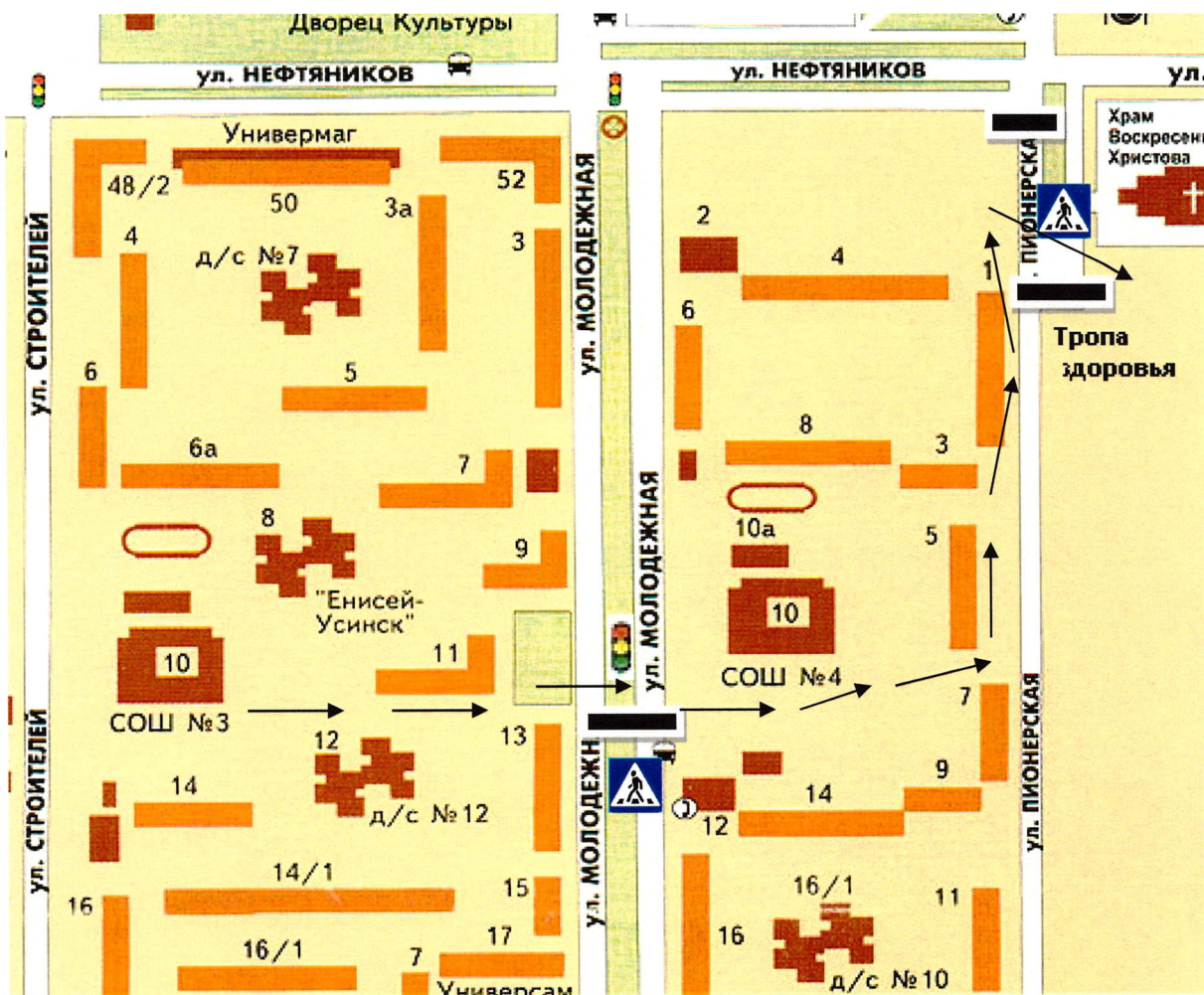
-  - Направление безопасного движения группы детей
-  - Светофор
-  - Искусственная неровность «Лежачий полицейский»
-  - Направление движения транспортных средств
-  - Опасное место (нерегулируемый пешеходный переход)







1.9. Маршрут движения организованных групп воспитанников/учащихся от образовательной организации к МБОУ ДОД ЦДОД г. Усинска.



-  - Направление безопасного движения группы детей
-  - Светофор
-  - Искусственная неровность «Лежачий полицейский»
-  - Направление движения транспортных средств
-  - Опасное место (нерегулируемый пешеходный переход)

1.11. Маршрут движения организованных групп воспитанников/учащихся от образовательной организации к зоне отдыха «Тропа здоровья».



-  - Направление безопасного движения группы детей
-  - Светофор
-  - Искусственная неровность «Лежачий полицейский»
-  - Направление движения транспортных средств
-  - Опасное место (нерегулируемый пешеходный переход)
-  - Пешеходный переход